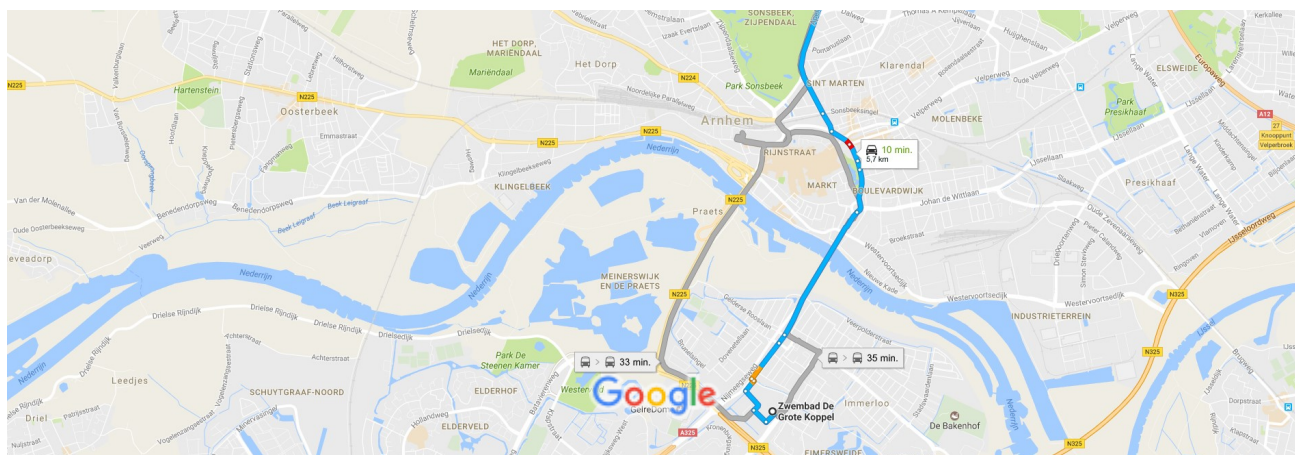




Zwembad De Grote Koppel, Olympus,
Arnhem naar De Steenen Tafel

Auto 5,7 km, 10 min.

Restaurant de Steenen Tafel



Kaartgegevens ©2017 Google 500 m

Zwembad De Grote Koppel

Olympus 29, 6832 EL Arnhem

Neem de Olympus naar de Nijmeegseweg

- ↑ 1. Vertrek in zuidwestelijke richting op de Olympus 2 min. (600 m)

- ↗ 2. Sla rechtsaf om op de Olympus te blijven 93 m

- ↗ 3. Sla rechtsaf om op de Olympus te blijven 150 m

- ↑ 4. De Olympus draait naar rechts en wordt de Dotterlaan 220 m

- ↖ 5. Sla linksaf naar de Zeegsingel 110 m

- ↖ 5. Sla linksaf naar de Zeegsingel 25 m


Ga verder op de Nijmeegseweg. Neem de Apeldoornseweg naar de Weg achter Het Bos


- ↗ 6. Sla rechtsaf bij de 1e dwarsstraat, de Nijmeegseweg op 8 min. (5,1 km)


- ↑ 7. Weg vervolgen naar het De Monchyplein 400 m


- ↑ 8. Weg vervolgen naar de Nijmeegseweg 84 m


- ↑ 8. Weg vervolgen naar de Nijmeegseweg 1,2 km


-  9. Neem op de rotonde de 2e afslag



400 m
-  10. Weg vervolgen naar de Eusebiusbuitensingel

77 m
-  11. Weg vervolgen naar de Velperbuitensingel

160 m
-  12. Weg vervolgen naar het Velperplein

190 m
-  13. Volg de 2 rechterrijstroken om rechtsaf te slaan naar de Apeldoornsestraat

170 m
-  14. Weg vervolgen naar de Apeldoornseweg

2,1 km
-  15. Sla rechtsaf naar de Weg achter Het Bos
 -  [Je vindt je bestemming rechts](#)

240 m

De Steenen Tafel

Weg achter Het Bos 1, 6822 LV Arnhem

Deze aanwijzingen zijn alleen bedoeld om je reis te plannen. De omstandigheden op de weg kunnen als gevolg van wegwerkzaamheden, verkeersdrukte, het weer of andere situaties afwijken van het resultaat op de kaart. Houd daar bij het plannen van je reis rekening mee. En niet rechts inhalen of bumperkleven!